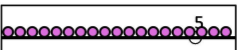



















ЛЕГЕНДА

-  Граница Плана са аналитичко-геодетским тачкама
-  Граница општина
-  Граница катастарске општине
-  Регулациона линија / линија експропријације

- ПОВРШИНЕ ЈАВНИХ НАМЕНА**
-  Деоница државног пута IA A1, E-75
-  Деоница државног пута IB реда бр.24
-  Деоница државног пута II A реда бр.158
-  Општински пут
-  База за одржавање путева
-  Објекат наплате путарине
-  Железничко земљиште
-  Шума, споменик природе "Рогот"
-  Заштитно зеленило уз саобраћајнице
- ПОВРШИНЕ ОСТАЛИХ НАМЕНА**
-  Производно занатство/комерцијалне делатности/становање
-  Привређивање/ радна зона/производња
-  Комерцијане делатности/туризам/спорт/зеленило

САОБРАЋАЈНИ ИНСТИТУТ ЦИП, д.о.о.
 Немањина 6; 11000 Београд; Србија
 Тел: 011/3618-134; Факс: 011/3618-324; web site: www.sicp.co.rs

Организациона јединица: **АРХИТЕКТУРА И УРБАНИЗАМ**

Одговорни урбаниста: Јасмина Арежина, дипл.п.п.	Наручилац: ЈП "Путеви Србије"
Сарадници: Марко Коврлија, дипл.грађ.инж. Марко Перишић, дипл.п.п. Марија Марковић, дипл.п.п.	Носилац израде: Општинска управа Лапово Општинска управа Баточина
Обрађивач плана: Саобраћајни институт ЦИП, д.о.о.	ПЛАН ДЕТАЛНЕ РЕГУЛАЦИЈЕ ЗА РЕКОНСТРУКЦИЈУ И ИЗГРАДЊУ УКЛАПАЊА БРЗЕ САОБРАЋАЈНИЦЕ IB РЕДА БР.24 БАТОЧИНА - КРАГУЈЕВАЦ НА АУТОПУТ E-75 И ПЕЋЕ "БАТОЧИНА" НА ТЕРИТОРИЈИ ОПШТИНА ЛАПОВО И БАТОЧИНА
Цртеж: ПЛАНИРАНА НАМЕНА ПОВРШИНА НА КАТАСТАРСКО-ТОПОГРАФСКОЈ ПОДЛОЗИ	Размера: 1: 2500
Руководилац организационе јединице: Светлана Карановић, дипл.инж.арх.	Фаза плана: НАЦРТ
Датум: 11.2022.	Цртеж бр. 2021-АРХ-539-Ц02