











ЛЕГЕНДА





ГРАНИЦЕ

-  Граница Плана генералне регулације
-  Граница општине
-  Граница катастарске општине
-  Граница грађевинског подручја
-  Граница локација у другој измени и допуни Плана

ФУНКЦИОНАЛНИ РАНГ САОБРАЋАЈНЕ ИНФРАСТРУКТУРЕ ДРУМСКИ САОБРАЋАЈ - ВАНГРАДСКЕ САОБРАЋАЈНИЦЕ

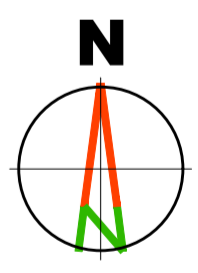
-  Деоница државног пута IА реда - аутопута (E-75)
-  ДП IБ-24
-  ДП IБ-27
-  Деоница државног пута IIА реда
-  Општински пут

ДРУМСКИ САОБРАЋАЈ - ГРАДСКЕ УЛИЦЕ

-  Деоница државног пут IIА реда чија се траса поклапа са градским улицама
-  Градска улица I реда
-  Сабирна улица
-  Приступна улица

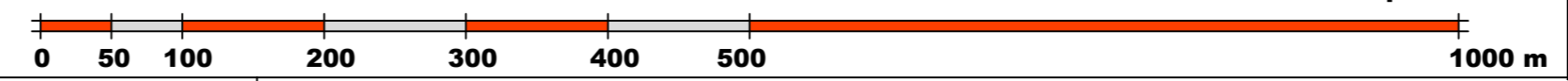
ЖЕЛЕЗНИЧКИ САОБРАЋАЈ

-  Железничка пруга



/ AutoCAD цртеж - Овај цртеж је ауторска својина "АрхиПЛАН" д.о.о. Аранђеловац, Србија / AutoCAD drawing - All rights in this drawing are reserved to "ArhiPLAN" L.t.d. Arandjelovac, Serbia /

/ AutoCAD цртеж - Овај цртеж је ауторска својина "АрхиПЛАН" д.о.о. Аранђеловац, Србија / AutoCAD drawing - All rights in this drawing are reserved to "ArhiPLAN" L.t.d. Arandjelovac, Serbia /



Носилац израде плана: **ОПШТИНСКА УПРАВА ОПШТИНЕ ЛАПОВО**
ул. Његошева бр.18
ЛАПОВО

Обрађивач плана: **"АРХИПЛАН" Д.О.О.**
ул. Кнеза Михаила бр.66
АРАНЂЕЛОВАЦ

ДРУГА ИЗМЕНА И ДОПУНА ПЛАНА ГЕНЕРАЛНЕ РЕГУЛАЦИЈЕ за грађевинско подручје општине ЛАПОВО

Назив листа: **Функционални ранг саобраћајне инфраструктуре у Другој измени и допуни дела Плана** Величина: 1:2.500 Лист број: **5.**

Руководилац израде: **одговорни урбаниста: дипл.инж.арх. Драгана Бига (200001503)** Датум: **новембар, 2023.год.**

Logo: **ARANDJELOVAC ARANDELOVAC**